








LEGENDA

LEGENDA

-  DA URBANIZZABILE AD AGRICOLO
-  DA AGRICOLO A PRODUTTIVO
-  CONFINE COMUNALE
-  DA URBANIZZABILE AD URBANIZZATA
-  AMBITO TRASFORMAZIONE RESIDENZIALE
-  AMBITO TRASFORMAZIONE PRODUTTIVA
-  TANGENZIALE OVEST E VIABILITA' DI COMPLEMENTO

SOGGIE DI RIDUZIONE DEL CONSUMO DI SUOLO REGIONALE				
	SUP. URBANIZZATA	SUP. URBANIZZABILE	SUP. AGRICOLA	SUP. TERRITORIALI
PGT 2014	623 715	103 001	11 413 304	12 140 020
VARIANTE PUNTUALE 2019	646 629	58 255	11 435 136	12 140 020

VERIFICA DELLA SOGLIA DI CONSUMO DEL SUOLO		MQ.
SUPERFICIE URBANIZZABILE PGT 2014		103 001
SUPERFICIE URBANIZZABILE VARIANTE PUNTUALE 2019		58 255

20% degli Ambiti di trasformazione su suolo libero a destinazione prevalentemente per altre funzioni urbane e vigenti al 2014

$$20\% \text{ di } 103\ 001 = 20\ 600 \text{ MQ.}$$

SOGLIA MASSIMA DI CONSUMO DI SUOLO		
103 001	-	20 600
= 82 401		
58 255,0	<	82 400,8

CALCOLO DEL BILANCIO ECOLOGICO (ex art.2, comma 1 lett. D), L.R. 31/2014)	
La differenza tra la superficie agricola che viene trasformata per la prima volta dagli strumenti di governo del territorio e la superficie urbanizzata e urbanizzabile che viene contestualmente ridestinata nel medesimo strumento urbanistico a superficie agricola.	
Al sensi di legge, se il bilancio ecologico del suolo è pari a zero, il consumo di suolo è pari a zero	
SUPERFICIE AGRICOLA CHE VIENE TRASFORMATA	8 468 MQ.
SUPERFICIE RIDESTINATA AGRICOLA	30 300 MQ.
	21 832 MQ.
BILANCIO ECOLOGICO	= 0

COMUNE DI CASALMORANO
Provincia di Cremona

UNIONE LOMBARDA SORESENE
Via A.Valcarengli, 5 - 26010 AZZANELLO (CR)



Documento di Piano

VAR2018_CSM_DDP_13DP
TAVOLA DEL BILANCIO ECOLOGICO
(art.2 L.R. n.31/2014)

PROCEDURA **VARIANTE AL PGT VIGENTE - 2018**

ADOZIONE Delibera n. 06 del 04.04.2019

APPROVAZIONE Delibera n. ___ del ___

PUBBLICAZIONE BURL n. ___ del ___

RELATORI Dott.arch. Luigi Agazzi
Dott.arch. Roberto Guerreschi
Dott.arch. Elisa M. Mosconi

Data **NOVEMBRE 2019**

scala 1:5.000

